

Kópavogur - Fossvogur - Skerjafjörður búsvæðavernd

Umörk eru hliðuð eftir loftmyndum og kortagrunni Kópavogs og að sveitarfélagsmörkum Kópavogs, Reykjavíkur og Garðabæjar.

Mækkvæð tekningar er 1:5000
Bláastærð er A1

Búsvæðaverndin afmarkast við fjöru / strandlengju Kópavogs og að sveitarfélagsmörkum Kópavogs, Reykjavíkur og Garðabæjar.

Sjá minnar almörkun búsvæðaverndar hér fyrir neðan.

Hnitaskrá - Fríðlyst svæði í Kópavogi

| Nr. | X | Y |
|-----|-------------|------------|
| 1 | -20869 9950 | 13249 9970 |
| 2 | -22000 0000 | 13540 0000 |
| 3 | -22600 0000 | 13540 0000 |
| 4 | -22494 6634 | 13970 1326 |








Almörkun svæðins á milli punkta 1 og 4 liggur við land og fjöruörk.

Hnitaskrá - Fríðlyst svæði í Fossvogi

| Nr. | X | Y |
|-----|-------------|------------|
| 5 | -21704 6763 | 14627 2266 |
| 6 | -21704 6763 | 14920 0000 |
| 7 | -20849 9950 | 14920 0000 |
| 8 | -20698 3323 | 14770 3396 |

Almörkun svæðins á milli punkta 5 og 8 liggur við land og fjöruörk.

SKYRINGAR

- Sveitarfélagsmörk 
- Göngusiglar 
- Hús 
- Mök fríðlysingar innan Kópavogs 
- Bæjarvernd 
- Þjóðminjavörnd 
- Fríðlysing annarra sveitarfélaga 
- Hnitpunktur 